RADWANDERN

Ausgewählte Touren für das E-Bike in Ostwestfalen-Lippe und Höxter

STAND 2011



EIN SERVICE IHRER REGIONALEN STADTWERKE

Ladestationen · Verleihstationen · Werkstätten

E MOTION
Gut fürs Klima in OWL



Unser besonderer Service für Sie: Sollten Sie noch kein E-Bike besitzen, so haben Sie an verschiedenen Stellen die Möglichkeit, sich ein E-Bike auszuleihen. Die entsprechenden Verleihstationen haben wir in den Karten durch ein Symbol 🚲 gekennzeichnet.



Weitere Informationen: Für die Touren empfehlen wir ergänzendes Kartenmaterial.

Liebe Radfreundinnen, liebe Radfreunde,

Spaß haben auf schönen Radstrecken in Ostwestfalen-Lippe – unabhängig von der eigenen Fitness: Das machen E-Bikes möglich!

Entdecken Sie beispielsweise, was Zigarren, Ritter und Moor verbindet. Oder fahren Sie auf den Spuren von Salz und Sonne: **13 Energiedienstleister** von Bünde bis Bad Driburg haben für Sie ihre **Lieblingsradtouren** zusammengestellt, auf denen Sie interessante touristische Ziele erkunden. Hügelige Strecken nehmen Sie dabei mit Ihren elektrisch unterstützten Fahrrädern ebenso leicht wie längere Touren. Und sollte Ihnen unterwegs einmal der »Saft« ausgehen, legen Sie eine Pause in einer der aufgeführten Gastronomien ein. Unsere Partner laden Sie gerne ein, Ihr **Elektrofahrrad** kostenlos mit Strom zu »betanken«. Aber auch Servicebetriebe wie Verleihstationen und Werkstätten weisen wir aus – so sind Sie stets gut und sicher unterwegs.

Machen Sie sich auf und genießen Sie ein Stück Lebensqualität mit Ihren Stadtwerken. Wir wünschen Ihnen viel Vergnügen und allzeit gute Fahrt!

Ihre regionalen Stadtwerke

E MOTION
Gut fürs Klima in OWL

E-Bike fahren mit den Stadtwerken – gemeinsam unter einem Zeichen

Als innovative Gemeinschaft von 13 Energiedienstleistern in Ostwestfalen-Lippe und im Kreis Höxter ist uns eins besonders wichtig: Verantwortung für die Region. Daher machen wir uns unter dem Zeichen E MOTION stark für den Einsatz und die Förderung von Elektromobilität. Ein Engagement, das Ihnen, der Umwelt und dem Klima zugutekommt.

Stadtwerke Bad Driburg GmbH
Am Rathausplatz 2
33014 Bad Driburg
Telefon 05253 88-1800
www.stadtwerke-bad-driburg.de

Stadtwerke Bad Salzuflen GmbH
Uferstraße 36–44
32108 Bad Salzuflen
Telefon 05222 808-0
www.stadtwerke-bad-salzuflen.de

Stadtwerke Bielefeld GmbH
Schildescher Straße 16
33611 Bielefeld
Telefon 0521 51-90
www.stadtwerke-bielefeld.de

Energie- und Wasserversorgung Bünde GmbH
Osnabrücker Straße 205
32257 Bünde
Telefon 05223 967-0
www.ewb.aov.de

Stadtwerke Detmold GmbH
Am Gelskamp 10
32758 Detmold
Telefon 05231 607-0
www.stadtwerke-detmold.de

Stadtwerke Gütersloh GmbH
Berliner Straße 260
33330 Gütersloh
Telefon 05241 82-0
www.stadtwerke-gt.de

T.W.O. Technische Werke Osning GmbH
Gartnischer Weg 127
33790 Halle in Westfalen
Telefon 05201 858-0
www.two.de

Stadtwerke Herford GmbH
Werrestraße 103
32049 Herford
Telefon 05221 922-0
www.stadtwerke-herford.de

Stadtwerke Lemgo GmbH
Bruchweg 24
32657 Lemgo
Telefon 05261 255-0
www.stadtwerke-lemgo.de

Gemeindewerke Steinhagen GmbH
Westernkamp 12
33803 Steinhagen
Telefon 05204 997-444
www.gemeindewerke-steinhagen.de

Strom- und Gasversorgung Versmold GmbH
Nordfeldstraße 5
33775 Versmold
Telefon 05423 9519-0
www.stadtwerke-versmold.de

Stadtwerke Vlotho GmbH
Weserstraße 9
32602 Vlotho
Telefon 05733 9127-0
www.stadtwerke-vlotho.de

Elektrizitätsversorgung Werther GmbH
Alte Bielefelder Straße 28
33824 Werther
Telefon 05203 882430
www.ewg-werther.de

Unsere Routen-Tipps im Überblick

TOUR 1 Bad Driburg **Auf adeligen Spuren …**

TOUR 2 Bad Salzuflen **Viel Salz und Sonne**

TOUR 3 Bielefeld **Raus aus der Stadt – in die Natur**

TOUR 4 Bünde **Von Zigarren, Rittern und Moor**

TOUR 5 Detmold **Auf zur faszinierenden Vogelwelt**

TOUR 6 Gütersloh **Was(s)erleben entlang der Lutter**

TOUR 7 Halle/Westf. **Paradies fühlen – Sinne erleben**

TOUR 8 Herford **Einfach kunstvoll genießen**

TOUR 9 Lemgo **Fürstlicher Streifzug ins Umland**

TOUR 10 Steinhagen **Märchenhaft – wo Hase und Igel …**

TOUR 11 Versmold **Appetit auf mehr …**

TOUR 12 Vlotho **Einzigartige Erlebniswelten erfahren**

TOUR 13 Werther **Heimat als Kunstwerk und viel mehr**

WICHTIGER HINWEIS ZU DEN LADESTATIONEN

An den Aufladestationen sind spezielle Ladegeräte für die Stadtwerke-Pedelecs zu finden. Sollten Sie ein anderes Akkusystem als das Panasonic-System haben, so benötigen Sie Ihr eigenes Ladegerät, mit dem Sie bei unseren so ☺ gekennzeichneten Partnern Ihr E-Bike aufladen können.

Das Stadtwerke EnergieRad

Die Firma Kalkhoff produziert nach unseren Vorgaben ein exklusives Pedelec – das sogenannte Stadtwerke EnergieRad. Hiermit schaffen Sie auch schwierige und anstrengende Touren ohne große Mühen.

Die wichtigsten Infos:

- Markenrad aus deutscher Produktion
- als Tiefeinsteiger- oder Herrenmodell erhältlich
- Antrieb von Panasonic mit 7-Gang-Nabenschaltung
- hochwertige HS-11-Hydraulikbremse
- Shimano-Nabendynamo
- Tretunterstützung bis 25 Stundenkilometer
- Ladegerät (62 W), Lithium-Ionen-Akku mit 8 Ah
- Reichweite des Akkus bis circa 50 Kilometer
- Ladezeit des Akkus 4 bis 6 Stunden
- Verfügbar ab Juni 2011





Die Karte gibt Ihnen einen Überblick über das gesamte Routennetz, bestehend aus 13 Touren. Jedes der 13 kooperierenden Stadtwerke hat für Sie eine Route ausgewählt.

Soweit möglich sind in den Tourenvorschlägen beschilderte Radwege zugrunde gelegt worden. Diese sind in den folgenden Einzelkarten eingezeichnet.

Noch ein Tipp: Unsere Routenvorschläge zeigen Ihnen die Vielfalt und die diversen Erlebnismöglichkeiten unserer Region. Für eine gelungene Radtour benötigen Sie aber auf jeden Fall noch ergänzendes Kartenmaterial.

TOUR 1

Bad Driburg
Auf adeligen Spuren ...

START	Driburg Therme	LÄNGE	40 km
ZIEL	Tonenburg	DAUER	3,5 h

Auf der alten Wellness-Radroute geht es von Bad Driburg entlang der Flüsse Nethe und Weser bis nach Albaxen. Tauchen Sie mitten in Bad Driburg in eine grüne Oase ein – im schönsten Kurpark Nordrhein-Westfalens. Lassen Sie es sich gut gehen in der Driburg Therme und entspannen Sie sich, bevor Sie mit dem Rad weitere touristische Ziele erkunden. Ob ein erfrischendes Getränk bei der Brauerei Meierhof oder eine leichte Mahlzeit im Knusperstübchen in Höxter – diese Tour hat neben den kulinarischen Gaumenfreuden auch sportliche und historische Ausflugsziele zu bieten. So können Sie die Hansestadt Brakel, die Freizeitanlage Ahlemeyer in Godelheim und die Tonenburg in Höxter/Albaxen erkunden.



Eine besondere Sehenswürdigkeit ist das ehemalige Kloster Schloss Corvey. Foto: Bad Driburger Touristik GmbH

TOURISTISCHE ZIELE

1 Driburg Therme
Georg-Nave-Str. 24
Bad Driburg
Telefon 05253 70116

2 Privatbrauerei Meierhof
Kirchwinkel 10
Höxter-Ottbergen
Telefon 05275 1369

3 Freizeitgelände Ahlemeyer
Godelheimer Seenplatte
Godelheimer Str. 57 · Höxter
Telefon 05271 31509

4 Schiffsanleger Weserrundfahrt

5 Kloster Corvey
Höxter
Telefon 05271 694010

VERLEIHSTATIONEN

1 Driburg Therme
Georg-Nave-Str. 24
Bad Driburg
Telefon 05253 70116

2 Freizeitgelände Ahlemeyer
Godelheimer Seenplatte
Godelheimer Str. 57 · Höxter
Telefon 05271 31509

3 Die Tonenburg
Höxter/Albaxen
Telefon 05271 921182
oder 05271 380103

GASTRONOMIE

1 Gräflicher Park & Spa
Restaurant Pferdestall
Brunnenallee 1 · Bad Driburg
Telefon 05253 9523-0

2 Hotel am Kaiserbrunnen
Brunnenallee 79 · Brakel
Telefon 05272 6050

3 Bauer Cöppicus – Alte Tenne
Nethestr. 15 · Höxter/Ottbergen
Telefon 05275 8127

4 Freizeitgelände Ahlemeyer
Godelheimer Seenplatte
Godelheimer Str. 57 · Höxter
Telefon 05271 31509

5 Knusperstübchen
Flair Hotel Stadt Höxter
Uferstr. 4 · Höxter
Telefon 05271 6979-0

6 Kloster Corvey
Höxter
Telefon 05271 694010

7 Die Tonenburg
Höxter/Albaxen
Telefon 05271 380103

WERKSTÄTTEN

1 Radsport-Shop
Armin Elsheimer
Schulstr. 4 · Bad Driburg
Telefon 05253 4380

2 RAD-dimension Gondolf
Dringenberger Str. 22
Bad Driburg
Telefon 05253 9321711

= Lademöglichkeit für E-Bikes = Verleihstation für E-Bikes

Ein Tourenvorschlag
der Stadtwerke Bad Driburg GmbH


Steinheim
0
1 km
2 km
3 km
Marienmünster
Nieheim
Höxter
Zielpunkt
Tonenburg
Bad Driburg
Boffzen
Godelheim
Ottbergen
Hembsen
Brakel
Klein Hamburg
Amelunxen
Weser
Nethe
239
252
64
B64
B83
Startpunkt
Driburg Therme
Bahnübergang
»OTB Transportbeton«
Bahnübergang
Herste
Rommenhöller Str.
Brakel
Sudheimer Feld
Abzweig Brakel
Richtung »Ostheimer
Feld«
Erkeln Ortdurchfahrt
Richtung Hembsen
Dahnefeldweg
über Ottbergen
»Klein Hamburg«
bis Amelunxen
»Neuer Weg«
Amelunxen
bis »Haus Brunnen«
an der Weser –
danach entlang des
Weserradweges
bis Tonenburg

TOUR 2

Bad Salzuflen
Viel Salz und Sonne

TOURISTISCHE ZIELE

1 **Waldrestaurant Zur Loose**
Loose 1 · Bad Salzuflen
Telefon 05222 10255

2 **Vita Sol Therme Bad Salzuflen**
Extersche Str. 42 · Bad Salzuflen
Telefon 05222 80754-0

3 **Erlebnis Gradierwerk am Kurpark Bad Salzuflen**
Parkstr. 20 · Bad Salzuflen
Telefon 05222 183-183

4 **Rio Negro Kanutouristik**
Ladestr. 6
Bad Salzuflen-Schötmar
Telefon 05222 8509600

5 **Umweltzentrum Heerser Mühle**
Heerser Mühle 1 · Bad Salzuflen
Telefon 05222 797151

GASTRONOMIE

1 **Seeterassen & Hortus Vitalis**
Lietholzstr. 1 · Bad Salzuflen
Telefon 05222 3647898

2 **Vitalotel Roonhof**
Roonstr. 9 · Bad Salzuflen
Telefon 05222 3430

3 **Lebenslang das Wirtshaus**
Am Markt 25 · Bad Salzuflen
Telefon 05222 4010793

WERKSTÄTTEN

1 **2rad-Point**
Salzufler Str. 23 · Bad Salzuflen
Telefon 05222 8071436

2 **Bega Bike**
Begastr. 31 · Bad Salzuflen
Telefon 05222 803221

VERLEIHSTATIONEN

1 **Stadtwerke Bad Salzuflen GmbH**
Uferstr. 36–44 · Bad Salzuflen
Telefon 05222 808-0

= Lademöglichkeit für E-Bikes = Verleihstation für E-Bikes

START	Waldrestaurant zur Loose	LÄNGE	11,7 km
ZIEL	Bahnhof Sylbach	DAUER	1,5 h

Vom Waldrestaurant zur Loose aus führt die Tour zunächst durch den Salzufler Stadtforst an der Vita Sol Therme vorbei in Richtung Bad Salzufler Stadtkern. Das Erlebnis Gradierwerk, der Kurpark sowie zahlreiche Cafés in der Fußgängerzone laden zum Verweilen im Herzen der Kurstadt ein. Hat man das Zentrum hinter sich gelassen, gelangt man durch den Stadtteil Schötmar zum Umweltzentrum Heerser Mühle. Auch dort bietet sich aufgrund der zahlreichen Themengärten eine Rast vor der abschließenden Etappe in Richtung Lage/Sylbach an. Vom Bahnhof Sylbach aus kann die Tour alternativ per Zug fortgesetzt werden.



An der abwechslungsreichen Strecke laden kleine Cafés zum Verweilen ein. Foto: Stadt Bad Salzuflen

Ein Tourenvorschlag der Stadtwerke Bad Salzuflen GmbH

STADTWERKE BAD SALZUFLEN
GUTE WERKE

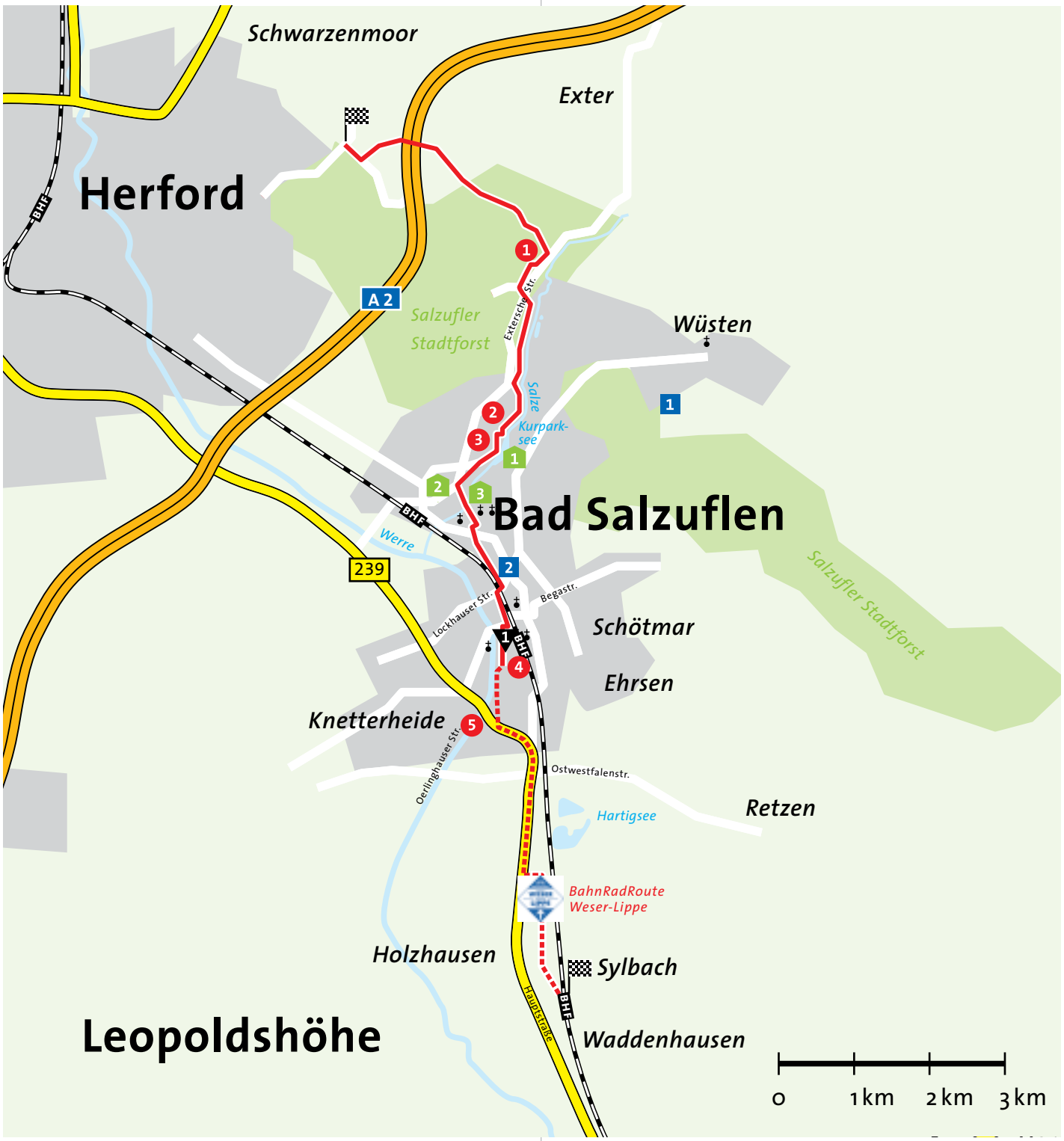
Schwarzenmoor
Exter
Herford
BHF
A 2
Salzufler Stadtforst
Exterschen Str.
Wüsten
Salze
Kurpark-see
1
2
3
Bad Salzuflen
Werre
239
Lockhauser Str.
Begastr.
Schötmar
Ehrsen
Salzufler Stadtforst
4
5
Knetterheide
Oerlinghauser Str.
Ostwestfalenstr.
Hartigsee
Retzen
BahnRadRoute Weser-Lippe
Holzhausen
Sylbach
Hauptstraße
Waddenhausen
Leopoldshöhe
0
1 km
2 km
3 km

TOUR 3

Bielefeld
Raus aus der Stadt – in die Natur

START	Hauptbahnhof Bielefeld	LÄNGE	35 km
ZIEL	Hauptbahnhof Bielefeld	DAUER	3,5 h

Erleben Sie auf dieser Tour die grüne Vielfalt von Bielefeld. Ob im Ravensberger Park, auf dem Hof Meyer zu Heepen oder am beliebten Ausflugsziel Obersee – Bielefeld hat eine große Vielfalt an Flora und Fauna zu bieten. Entlang kleiner Wasserläufe, wie zum Beispiel dem Johannisbach, schlängelt sich die leicht befahrbare Route. Oder möchten Sie in die Geschichte eintauchen oder einheimische Tiere und Natur aus der Nähe erleben? Dann ist diese Tour auch etwas für Sie: Bauernhausmuseum, Heimat-Tierpark Olderdissen und Botanischer Garten laden zum Verweilen ein. Zum Schluss gibt es noch einen kleinen Ausflug zu Kunst und Kultur, denn mit wechselnden Ausstellungen ist die Kunsthalle immer wieder ein Erlebnis – ebenso wie ein Abstecher zur Sparrenburg.



Beginnend in der Innenstadt Bielefelds, führt die Tour Sie durch abwechslungsreiche Grünzüge. Foto: Detlef Wittig

Ein Tourenvorschlag der Stadtwerke Bielefeld GmbH

Stadtwerke Bielefeld

TOURISTISCHE ZIELE

1. **Ravensberger Park mit Villa Huelsmann und Historischem Museum**
   Ravensberger Park 2 · Bielefeld
   Telefon 0521 513767
2. **Meyer zu Heepen**
   Heeper Str. 364 · Bielefeld
3. **Obersee**
   Engersche Str. · Bielefeld
4. **SchücoArena**
   Melanchthonstr. 31a · Bielefeld
5. **Bauernhausmuseum Bielefeld**
   Dornberger Str. 82 · Bielefeld
   Telefon 0521 5218550
6. **Heimat-Tierpark Olderdissen**
   Dornberger Str. 149a · Bielefeld
   Telefon 0521 512956
7. **Botanischer Garten**
   Am Kahlenberg 16 · Bielefeld
   Telefon 0521 513178
8. **Japanischer Garten**
   Quellenhofweg 125 · Bielefeld
   Telefon 0521 9653314
9. **Sparrenburg Bielefeld**
   Am Sparrenberg · Bielefeld
10. **Kunsthalle Bielefeld**
    Artur-Ladebeck-Str. 5 · Bielefeld
    Telefon 0521 174077
11. **Sport- und Freizeitbad Ishara**
    Europa-Platz 1 · Bielefeld
    Telefon 0521 511420

GASTRONOMIE

1. **Seekrug am Obersee**
   Loheide 22a · Bielefeld
   Telefon 0521 81081
2. **Meierhof Olderdissen (im Tierpark)**
   Dornberger Str. 147a · Bielefeld
   Telefon 0521 5202112
3. **Hotel Lindenhof**
   Quellenhofweg 125 · Bielefeld
   Telefon 0521 144-6100
4. **Restaurant Sparrenburg**
   Am Sparrenberg 38a · Bielefeld
   Telefon 0521 65939

WERKSTÄTTEN

1. **Radstation moBiel am Hauptbahnhof**
   Am Bahnhof 2 · Bielefeld

VERLEIHSTATIONEN

1. **Radstation moBiel am Hauptbahnhof**
   Am Bahnhof 2 · Bielefeld
   Telefon 0521 178817

Hinweis:
Am Bahnhof können Sie auch die vier StadtBahn-Linien nutzen.

= Lademöglichkeit für E-Bikes = Verleihstation für E-Bikes

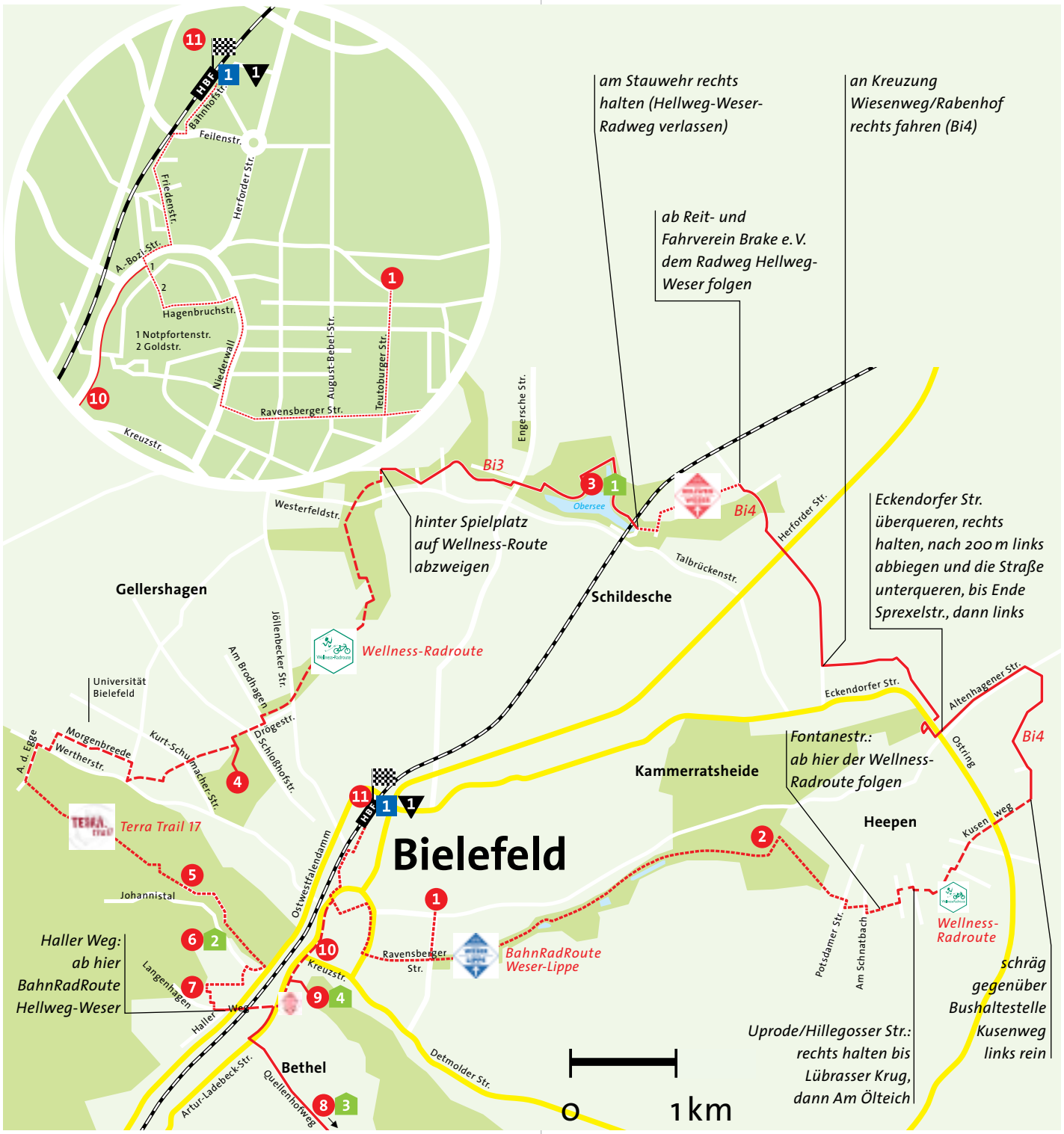
Bielefeld
Gellershagen
Schildesche
Kammerratsheide
Heepen
Bethel
Johannistal
Universität Bielefeld
HBF
Bahnhofstr.
Feilenstr.
Herforder Str.
Friedenstr.
A.-Bozi-Str.
Hagenbruchstr.
1 Notpfortenstr.
2 Goldstr.
Niederwall
August-Bebel-Str.
Teutoburger Str.
Ravensberger Str.
Kreuzstr.
Engersche Str.
Westerfeldstr.
Obersee
Talbrückenstr.
Eckendorfer Str.
Altenhagener Str.
Ostring
Kusenweg
Fontanestr.:
ab hier der Wellness-Radroute folgen
Jöllenbecker Str.
Am Brodhagen
Drögestr.
Schloßhofstr.
Kurt-Schumacher-Str.
Morgenbreede
Wertherstr.
A. d. Egge
Ostwestfalendamm
Ravensberger Str.
Detmolder Str.
Langenhagen
Haller Weg
Artur-Ladebeck-Str.
Quellenhofweg
Potsdamer Str.
Am Schnatbach
Bi3
Bi4
Wellness-Radroute
Terra Trail 17
BahnRadRoute Weser-Lippe
hinter Spielplatz auf Wellness-Route abzweigen
am Stauwehr rechts halten (Hellweg-Weser-Radweg verlassen)
ab Reit- und Fahrverein Brake e.V. dem Radweg Hellweg-Weser folgen
an Kreuzung Wiesenweg/Rabenhof rechts fahren (Bi4)
Eckendorfer Str. überqueren, rechts halten, nach 200 m links abbiegen und die Straße unterqueren, bis Ende Sprexelstr., dann links
Haller Weg: ab hier BahnRadRoute Hellweg-Weser
Uprode/Hillegosser Str.: rechts halten bis Lübrasser Krug, dann Am Ölteich
schräg gegenüber Bushaltestelle Kusenweg links rein
0
1 km

TOUR 4

Bünde
Von Zigarren, Rittern und Moor

TOURISTISCHE ZIELE

1. **Deutsches Tabak- und Zigarrenmuseum**
   Fünfhausenstr. 8–12 · Bünde
   Telefon 05223 793300
2. **Geologisches Museum OWL**
   Winkelstr. 8 · Bünde
3. **Feuerwehrmuseum**
   Häverstr. 188 · Kirchlengern
   Telefon 05223 73792
4. **Rittergut Böckel**
   Rilkestr. 18 · Rödinghausen
   Telefon 05223 699111
5. **Bartholomäuskirche**
   Kirchweg 1 · Rödinghausen
6. **Werburg Spenge**
   Werburger Str. · Spenge
   Telefon 05225 3596
7. **Schloss Mühlenburg**
   Schlossstr. 1 · Spenge
8. **Diekmannsche Windmühle Hücker-Aschen**
   Windmühlenweg 1 · Spenge

GASTRONOMIE

1. **Pension/Café Helenen-Hof**
   Bäderstr. 13 · Bünde
   Telefon 05223 43316
2. **Restaurant Die Knolle**
   Frühlingsweg 9 · Bünde
   Telefon 05223 12324
3. **Restaurant Ueckermann**
   Häverstr. 175 · Kirchlengern
   Telefon 05223 71255
4. **Gasthof Zum Nonnenstein**
   Kapellenstr. 3 · Rödinghausen
   Telefon 05746 8112
5. **Brüngers Landwirtschaft**
   Westkilverstr. 27
   Rödinghausen
   Telefon 05226 592289
6. **Café-Restaurant Moorstübchen**
   Moorstr. 10 · Spenge
   Telefon 05225 1515
7. **Restaurant Beckmann's**
   Moorstr. 34 · Spenge
   Telefon 05225 2621
8. **Seeschlösschen**
   Moorstraße 46 · Spenge
   Telefon 0174 4017746
9. **Gaststätte Seerose**
   Moorstr. 52 · Spenge
   Telefon 05225 8628404

WERKSTÄTTEN

1. **Radstation Bünde GmbH** und **Fahrrad Marquardt**
   Bahnhofstr. 84 · Bünde
   Telefon 05223 188221
2. **Lukas Fahrradservice**
   Strotweg 29 · Bünde
   Telefon 05223 6533661
3. **RPC Lauer**
   Westkilver Str. 68
   Rödinghausen
   Telefon 05226 982691
4. **Zweiradhaus Westerfeld GmbH**
   Borriesstr. 111 · Bünde
   Telefon 05223 42731
5. **Zweirad-Brune**
   Mühlenburger Str. 16 · Spenge
   Telefon 05225 859577

= Lademöglichkeit für E-Bikes = Verleihstation für E-Bikes

START	Freibad Bünde-Mitte	LÄNGE	42 km
ZIEL	Freibad Bünde-Mitte	DAUER	3 h

Die Bünder Else-Auen sind bekannt als ein Ort zum Entspannen und Verweilen. In dieser schönen Landschaft beginnt die Tour und führt Sie über den Else-Werre-Radweg zur größten Zigarre der Welt – im Deutschen Tabak- und Zigarrenmuseum. Genießen Sie auf dieser leicht befahrbaren Strecke zwischen dem Feuerwehrmuseum in Kirchlengern und der alten Bartholomäuskirche in Rödinghausen die bunten Wiesen und Felder. Aber auch viele Gaumenfreuden kann diese Tour Ihnen bieten. Entlang der Strecke gibt es zahlreiche gastronomische Betriebe mit einem breiten kulinarischen Angebot. Und wenn Sie Lust auf ein paar kleine Abstecher haben: Das Wasserschloss Mühlenburg, die Werburg in Spenge und das Hücker Moor sind Ausflugsziele ganz in der Nähe.



Das Hücker Moor ist ein Moorsee im Landkreis Herford. Nicht sehr groß, aber mit 12 Hektar immerhin die größte Wasserfläche im Kreisgebiet. Foto: Cornelia Meier-Englschalk

Ein Tourenvorschlag der Energie- und Wasserversorgung Bünde GmbH


Hüllhorst
Rödinghausen
Bünder Str.
HF5
Wiehenstr.
Landwehrstr.
Stift Quernheim
Dünne
HF5
HF3
Langestr.
HF3
239
Löhne
Holsen
Enniglo
Bruchmühlen
BHF
Kirchlengern
Else-Werre-Weg
Spenger Str.
Else
Else-Werre-Weg
Bünde
A 30
Hücker Moor
Hücker-Aschen
Moor- und
Mühlentour
Hiddenhausen
239
Spenge
Enger
Herford
0
1 km
2 km
3 km

TOUR 5

Detmold
Auf zur faszinierenden Vogelwelt

START	Infozentrum Externsteine	LÄNGE	30 km
ZIEL	Gasthaus zur Ortmühle, Detmold	DAUER	3 h

Vom Infozentrum Externsteine geht es direkt zu einem Tiererlebnis der besonderen Art – die Adlerwarte Berlebeck. In atemberaubenden Freiflügen können Sie hier unterschiedlichste Greifvögel hautnah erleben. Durch die schöne lippische Berglandschaft führt die Route Sie weiter zum LWL-Freilichtmuseum, wo Sie 90 Hektar, über 100 Gebäude, Gärten, Felder, Lippegänse und Bentheimer Landschweine bestaunen können. Und wenn Sie ein wenig mehr Zeit und Energie haben, erweitern Sie ganz einfach die Route und machen nach der Adlerwarte einen Abstecher zum Vogelpark Heiligenkirchen und zum Hermannsdenkmal. Nach diesem anstrengenderen Teil können Sie am Fürstlichen Residenzschloss etwas verschnaufen.



Das malerische Schloss liegt im Herzen der Residenzstadt Detmold. Die Besichtigung ist der Höhepunkt bei einem Besuch des mittelalterlichen Stadtkerns, der mit seinen Geschäften und Cafés zum Bummeln und Einkaufen einlädt.
Foto: Magnus Manske

TOURISTISCHE ZIELE

1. **Infozentrum Externsteine**
   Externsteiner Str. 35
   Horn-Bad Meinberg
   Telefon 05234 2029796
2. **Adlerwarte Berlebeck**
   Adlerweg 13. · Detmold
   Telefon 05231 3081575
3. **Vogelpark Heiligenkirchen**
   Ostertalstr. 1 · Detmold
   Telefon 05231 47439
4. **LWL-Freilichtmuseum Detmold Westfälisches Landesmuseum für Volkskunde**
   Krummes Haus 1 · Detmold
   Telefon 05231 706-0
5. **Hermannsdenkmal**
   Landesverband Lippe
   Grotenburg · Detmold
   Telefon 05231 3014863
6. **Fürstliches Residenzschloss Detmold**
   Schlossplatz 1 · Detmold
   Telefon 05231 70020

GASTRONOMIE

1. **Gastronomie am Hermannsdenkmal**
   Grotenburg 50 · Detmold
   Telefon 05231 88038
2. **Im weißen Ross**
   (Gastronomie im Freilichtmuseum)
   Krummes Haus 1 · Detmold
   Telefon 05231 30606-0
3. **Gaststätte Brauhaus**
   Lange Str. 35 · Detmold
   Telefon 05231 999945
4. **Liebharts Detmolder Fachwerkdorf**
   Am Gelskamp 15 · Detmold
   Telefon 05231 306630
5. **Altstadt Hotel**
   Exterstr. 5 · Detmold
   Telefon 05231 962050
6. **Gasthaus zur Ortmühle**
   Passadestr. 29 · Detmold
   Telefon 05231 24539

WERKSTÄTTEN

1. **Neuwohner GmbH**
   Krumme Str. 44 · Detmold
   Telefon 05231 28311
2. **Radstatt Fahrradwerkstatt Niestrath**
   Paulinenstr. 57 · Detmold
   Telefon 05231 709191

VERLEIHSTATIONEN

1. **Elisabeth Hotel garni**
   Elisabethstr. 5–7 · Detmold
   Telefon 05231 948820
   Verleih erfolgt in Kooperation mit dem ADFC Kreis Lippe e.V.

= Lademöglichkeit für E-Bikes = Verleihstation für E-Bikes

Ein Tourenvorschlag der Stadtwerke Detmold GmbH

STADTWERKE Detmold

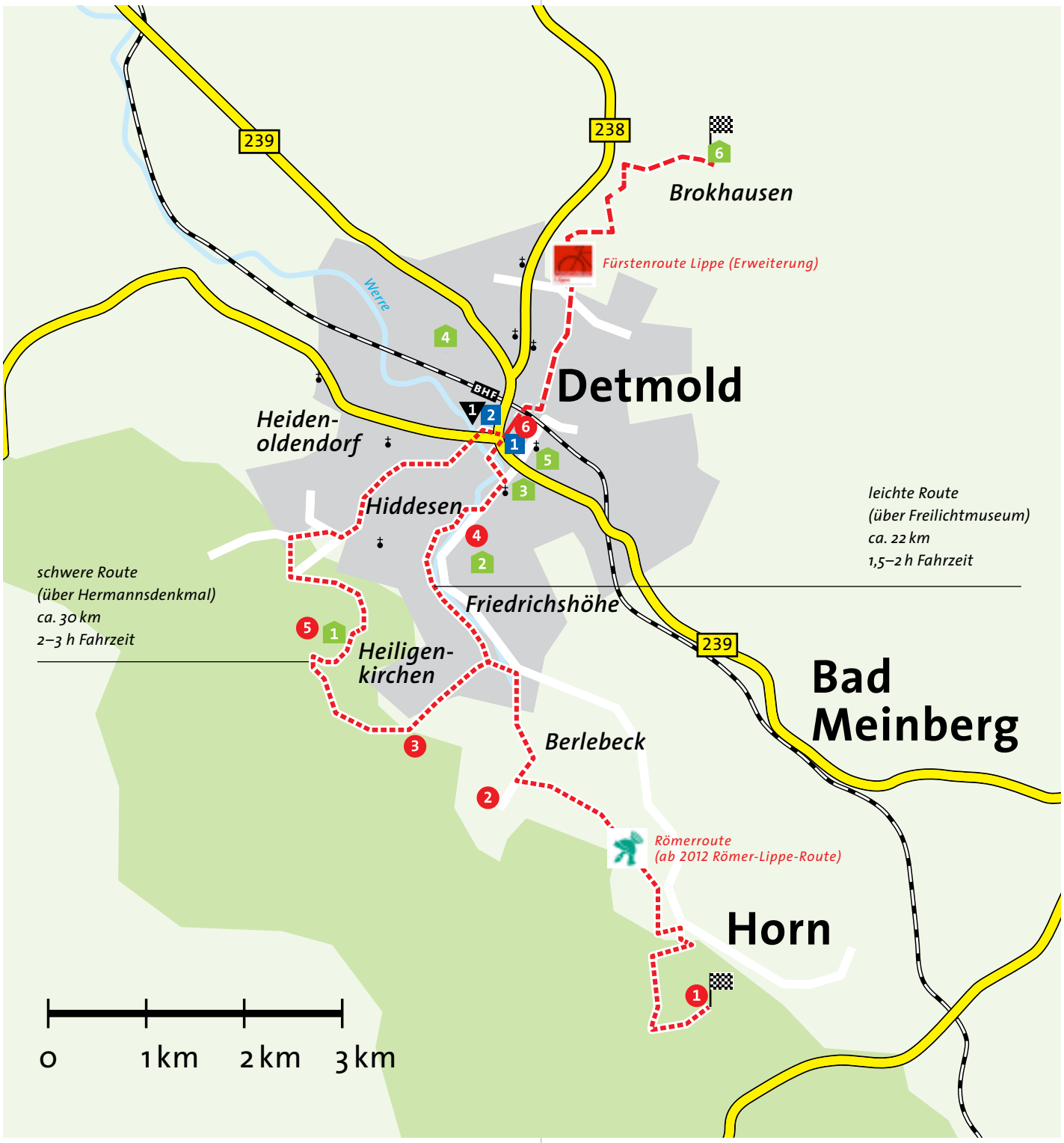
239
238
239
Brokhausen
Fürstenroute Lippe (Erweiterung)
Werre
BHF
Detmold
Heiden-
oldendorf
Hiddesen
Friedrichshöhe
leichte Route
(über Freilichtmuseum)
ca. 22 km
1,5–2 h Fahrzeit
schwere Route
(über Hermannsdenkmal)
ca. 30 km
2–3 h Fahrzeit
Heiligen-
kirchen
Bad
Meinberg
Berlebeck
Römerroute
(ab 2012 Römer-Lippe-Route)
Horn
0
1 km
2 km
3 km

TOUR 6

Gütersloh
Was(s)erleben entlang der Lutter

START	Radstation Gütersloh	LÄNGE	46 km
ZIEL	Radstation Gütersloh	DAUER	4 h

Wer in Gütersloh selbst Erholung und Entspannung sucht, kann auf dem gut 46 km langen Radweg fast das gesamte Stadtgebiet umrunden und dabei zahlreiche Facetten der Stadt entdecken. Die Route, die zumeist im Randgebiet der Stadt verläuft und auch einen kurzen Abstecher auf das Gebiet von Marienfeld beinhaltet, zeigt Gütersloh von seiner grünen Seite. Die Strecke führt durch die weitläufige, von Wiesen, Getreide- und Rapsfeldern umgebene Parklandschaft entlang der Lutter.



Rund um die fahrradfreundliche Stadt Gütersloh gibt es idyllische Grünflächen für entspannende Erholungspausen. Foto: Stadt Gütersloh

TOURISTISCHE ZIELE

1 **Städtisches Museum**
Kökerstr. 7–11a · Gütersloh
Telefon 05241 26685

2 **Dampfkleinbahn Mühlenstroth**
Postdamm 166 · Gütersloh
Telefon 05241 68466

3 **Hotel-Residence Klosterpforte**
Klosterhof 2–3
Harsewinkel-Marienfeld
Telefon 05247 7080

4 **Botanischer Garten**
Parkstr. · Gütersloh

5 **Die Welle**
Stadtring Sundern 10
Gütersloh
Telefon 05241 822164

6 **Nordbad**
Kahlertstr. 70 · Gütersloh
Telefon 05241 822715

GASTRONOMIE

1 **Restaurant Zur Linde**
Isselhorster Kirchplatz 5
Gütersloh
Telefon 05241 67196

2 **Hotel Restaurant Appelbaum**
Neuenkirchener Str. 59
Gütersloh
Telefon 05241 95510

WERKSTÄTTEN

1 **Radstation Gütersloh**
Willy-Brandt-Platz 1
Gütersloh
Telefon 05241 12959

WEITERE LADESTATIONEN

1 **ServiceCenter e.point**
Berliner Str. 19 · Gütersloh
Telefon 05241 822671

= Lademöglichkeit für E-Bikes = Verleihstation für E-Bikes

Ein Tourenvorschlag der Stadtwerke Gütersloh GmbH

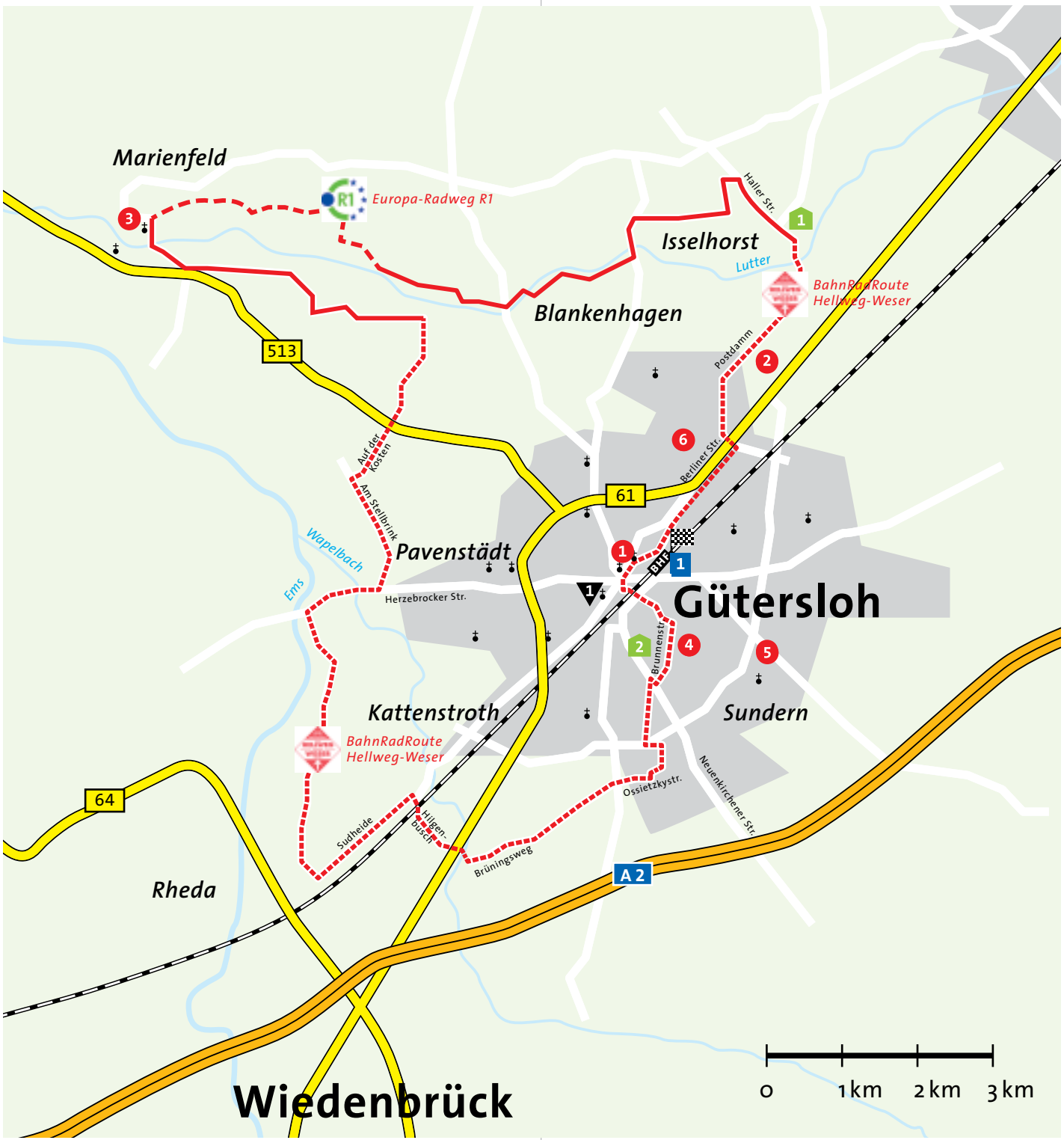
Marienfeld
Europa-Radweg R1
Isselhorst
Lutter
Haller Str.
BahnRadRoute Hellweg-Weser
Blankenhagen
513
Postdamm
Berliner Str.
61
Auf der Kosten
Am Stellbrink
Wapelbach
Ems
Pavenstädt
Herzebrocker Str.
BHF
Gütersloh
Brunnenstr.
Kattenstroth
Sundern
BahnRadRoute Hellweg-Weser
Ossietzkystr.
Neuenkirchener Str.
64
Sudheide
Hilgenbusch
Brüningsweg
A 2
Rheda
Wiedenbrück
0
1 km
2 km
3 km

TOUR 7

Halle/Westf.
Paradies fühlen – Sinne erleben

START Haller Herz | **LÄNGE** 35 km
ZIEL Haller Herz | **DAUER** 3 h

TOURISTISCHE ZIELE

1. **Wasserschloss Tatenhausen**
   Schloßweg 2 · Halle/Westf.
2. **St.-Johannes-Evangelist-Kirche Stockkämpen**
   Eichenweg 27 · Halle/Westf.
3. **Historisches Haller Herz**
   Am Kirchplatz 1 · Halle/Westf.

WERKSTÄTTEN

1. **Avanti Fahrräder in Halle**
   Lange Str. 70 · Halle/Westf.
   Telefon 05201 5707
2. **Radstation am Bahnhof**
   Bahnhofstr. 42 · Halle/Westf.
   Telefon 05201 818444
3. **Zweirad Thomas**
   Hesselner Str. 20 · Halle/Westf.
   Telefon 05201 734842

GASTRONOMIE

1. **Gerry Weber Sportpark Hotel Restaurant La Fontana**
   Weststr. 16 · Halle/Westf.
   Telefon 05201 899-0
   Um Reservierung wird gebeten.
2. **Rossini Gastronomie GmbH**
   Eggeberger Str. 11
   Halle/Westf.
   Telefon 05201 97171-0
3. **Landhotel Jäckel**
   Dürkoppstr. 8 · Halle/Westf.
   Telefon 05201 97133-0

VERLEIHSTATIONEN

1. **Radstation am Bahnhof**
   Bahnhofstr. 42 · Halle/Westf.
   Telefon 05201 818444

Die Radroute durch Halle/Westfalen verläuft auf dem Höhenzug des Teutoburger Waldes, durch den historischen Stadtkern und das Naherholungsgebiet von Tatenhausen und Umgebung. Die Natur regt alle Sinne an, wechselt von stimmungsvollen Waldszenerien entlang frischer Wiesen bis zu den historischen Sehenswürdigkeiten der Stadt. Die Route kombiniert alle Annehmlichkeiten der freien Natur mit den kulinarischen Genüssen in den Restaurants der Ladestationen. Auch für kulturelle Abwechslung sollten Sie sich auf dieser Strecke Zeit nehmen: Historische Gebäude und Plätze runden das Gesamtpaket dieser abwechslungsreichen Radtour durch Halle ab.



Die historische Altstadt ist Startpunkt dieser landschaftlich reizvollen Route.
Foto: Stadt HalleWestfalen



Auf der gut ausgeschilderten »Haller Kleeblatt-Route« können Sie zur Pause in das Gerry Weber Sportpark Hotel einkehren.
Foto: Gerry Weber Sportpark Hotel

= Lademöglichkeit für E-Bikes = Verleihstation für E-Bikes

Ein Tourenvorschlag der Technischen Werke Osning GmbH

TWO.de

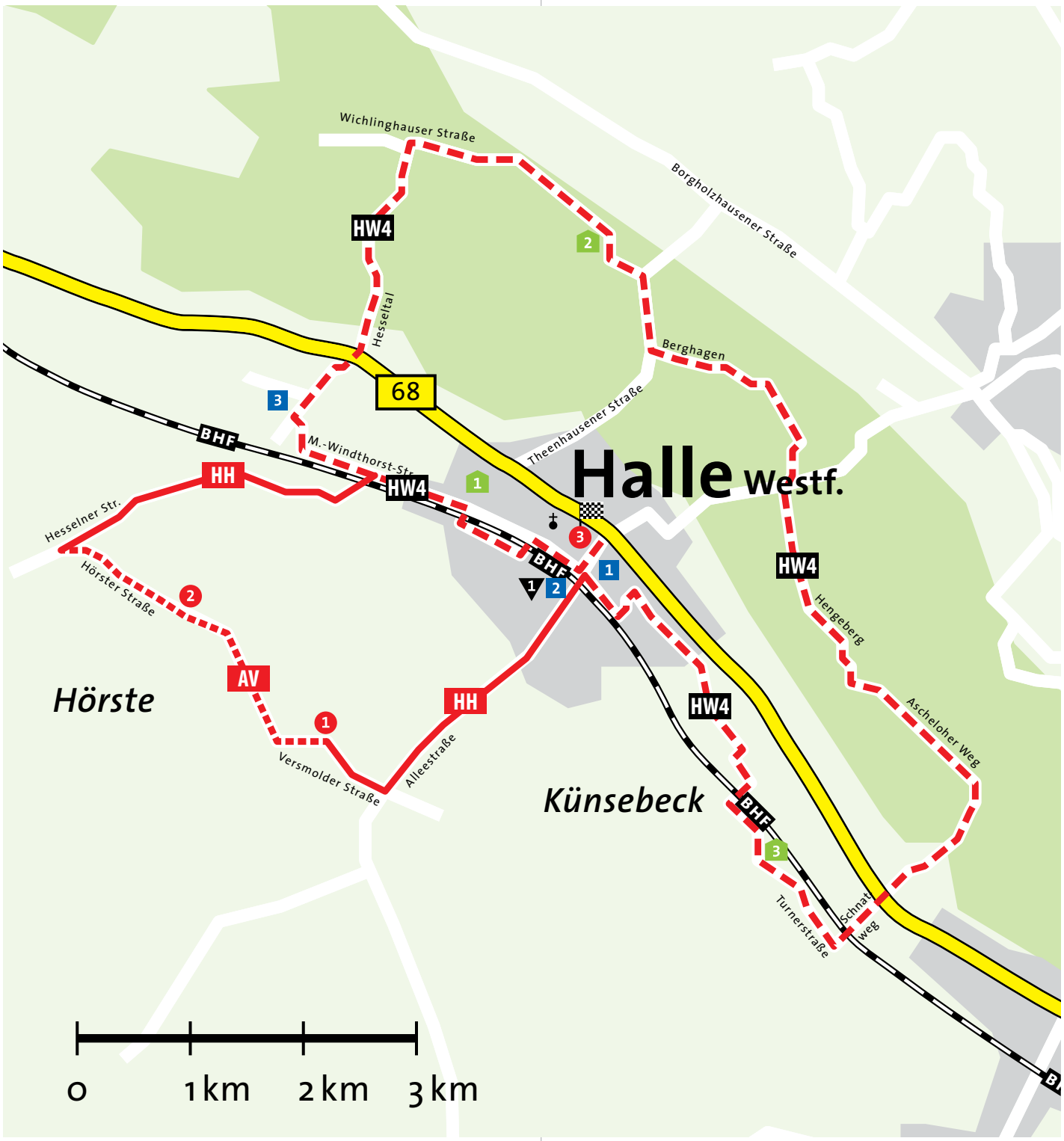
Wichlinghauser Straße
Borgholzhausener Straße
HW4
Hesseltal
2
68
3
BHF
M.-Windthorst-Str.
HH
HW4
1
Theenhausener Straße
Halle Westf.
Berghagen
Hesselner Str.
Hörster Straße
2
BHF
1
2
3
HW4
Hengeberg
AV
Hörste
HH
HW4
Ascheloher Weg
1
Versmolder Straße
Alleestraße
Künsebeck
BHF
3
Turnerstraße
Schnatweg
0
1 km
2 km
3 km

TOUR 8

Herford, Hiddenhausen, Enger
Einfach kunstvoll genießen

START	Bahnhof Herford	LÄNGE	50 km
ZIEL	Liesbergmühle Enger	DAUER	5 h

Die Route durch die Herforder Innenstadt zeigt die Sehenswürdigkeiten der rund 1.200 Jahre alten Hansestadt. Den Bogen zur Moderne schlägt das Museum Marta mit seiner spektakulären Architektur. Der sportliche Teil der Strecke führt Sie durch das hügelige Wittekindsland bis hin nach Bad Salzuflen. Entlang des Werreufers fahren Sie zurück nach Herford. Auf dem Weser-Lippe-Radweg geht es dann nach Hiddenhausen und Enger. Erkunden Sie in Hiddenhausen die saftig grünen Wiesen des Naturschutzgebietes Füllenbruch. Die Werre-Aue und der Schweichelner Wald laden mit ihrer intakten Natur zum Verweilen ein. Entlang des Bolldammbaches gelangen Sie nach Enger in den Stadtpark Maiwiese. Folgen Sie ab hier der ausgeschilderten »KulTour Enger« zu den Sehenswürdigkeiten der Widukindstadt.



Museum MARTa Herford

TOURISTISCHE ZIELE

1. **Museum MARTa**
   Goebenstr. 4–10 · Herford
   Telefon 05221 9944300
2. **Daniel-Pöppelmann-Haus**
   Deichtorwall 2 · Herford
   Telefon 05221 189689
3. **Herforder Münster u. Rathaus**
   Münsterkirchplatz · Herford
4. **Safety Cones**
   Kreuzung Bergertor · Herford
5. **H2O Herford**
   Wiesestr. 90 · Herford
   Telefon 05221 922277
6. **Tierpark Herford**
   Stadtholzstr. 234 · Herford
   Telefon 05221 81284
7. **Bismarckturm**
8. **Biologiezentrum Gut Bustedt**
   Gutsweg 35 · Hiddenhausen
   Telefon 05223 87031
9. **Holzhandwerksmuseum**
   Maschstr. 16 · Hiddenhausen
   Telefon 05223 84882
10. **Widukind Museum, Stiftskirche**
    Kirchplatz · Enger
11. **Kleinbahnmuseum**
    Bahnhofstr. 54 · Enger
    Telefon 05224 9377952
12. **Gerbereimuseum**
    Hasenpatt 4 · Enger
    Telefon 05224 977970
13. **Liesbergmühle**

VERLEIHSTATIONEN

1. **Tourist- Information**
   Linnenbauerplatz 6 · Herford
   Telefon 05221 1891526

GASTRONOMIE

1. **MARTa Café**
   Goebenstr. 4–10 · Herford
   Telefon 05221 9931290
2. **Elsbach Restaurant**
   Goebenstr. 3 · Herford
   Telefon 05221 282828
3. **Gastronomie am Alten Markt**
   Alter Markt · Herford
4. **HudL**
   Unter den Linden 12 · Herford
   Telefon 05221 1891015
5. **Hotel Waldesrand**
   Zum Forst 4 · Herford
   Telefon 05221 92320
6. **Waldrestaurant Steinmeyer**
   Wüstener Weg 47 · Herford
   Telefon 05221 81004
7. **Herforder Wirtschaft**
   Bünder Str. 38 · Hiddenhausen
   Telefon 05221 62224
8. **Zum Mittelpunkt**
   Milchstr. 193 · Hiddenhausen
   Telefon 05221 63113
9. **Brünger in der Wörde**
   Wördeweg 2 · Enger
   Telefon 05224 9380809
10. **Gastronomie am Königin-Mathilde-Platz** · Enger

WERKSTÄTTEN

1. **Rad Center Dieter Marscheider**
   Bahnhofstr. 1 · Herford
   Telefon 05221 994115
2. **Bike-Arena Bennecker**
   Bünder Str. 14 · Hiddenhausen
   Telefon 05221 69908-48
3. **Bike-Team Blöte**
   Herforder Str. 155 · Hiddenhsn.
   Telefon 05221 61919

= Lademöglichkeit für E-Bikes = Verleihstation für E-Bikes

Ein Tourenvorschlag der Stadtwerke Herford GmbH

STADTWERKE HERFORD

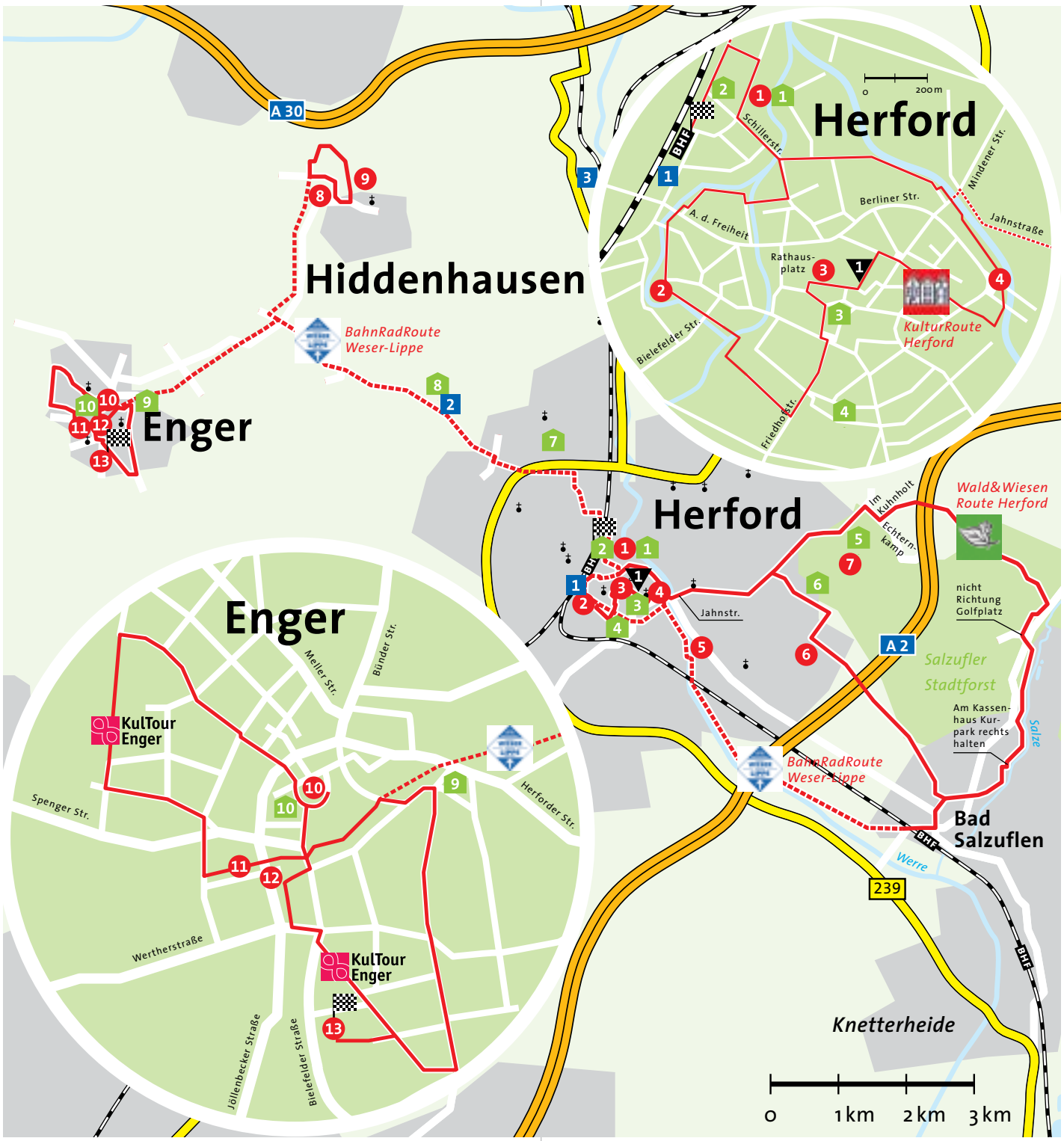
Herford
0
200m
Schillerstr.
Mindener Str.
Berliner Str.
Jahnstraße
A. d. Freiheit
Rathaus-
platz
Bielefelder Str.
Friedhofstr.
KulturRoute
Herford
Hiddenhausen
A 30
BahnRadRoute
Weser-Lippe
Enger
Herford
Im
Kuhnholt
Echtern-
kamp
Wald&Wiesen
Route Herford
nicht
Richtung
Golfplatz
Jahnstr.
A 2
Salzufler
Stadtforst
Am Kassen-
haus Kur-
park rechts
halten
Salze
BahnRadRoute
Weser-Lippe
Bad
Salzuflen
Werre
239
Knetterheide
Enger
Meller Str.
Bünder Str.
KulTour
Enger
Spenger Str.
Herforder Str.
Wertherstraße
Jöllenbecker Straße
Bielefelder Straße
KulTour
Enger
0
1 km
2 km
3 km

TOUR 9

Lemgo
Fürstlicher Streifzug ins Umland

START	Lemgo Hauptbahnhof	LÄNGE	45 km
ZIEL	Lemgo Hauptbahnhof	DAUER	4 h

Sie starten am Hauptbahnhof und folgen der BahnRad-Route Hellweg-Weser in Richtung Schloss Brake. Die Strecke führt weiter über Voßheide nach Wendlinghausen, wo Sie in Richtung Süden das gleichnamige Schloss finden. Fahren Sie die Strecke zurück bis zur Kreuzung und folgen Sie der erweiterten Fürstenroute in Richtung Norden durch Spork weiter über Hillentrup und Niedermeien nach Bavenhausen. Betrachten Sie hoch auf dem Windberg die Bavenhausener Windmühle. Auf den Spuren der Fürsten schlängelt sich diese Tour vorbei an grünen Mischwäldern der Ortschaften Lüerdissen und Entrup. Schließlich radeln Sie in Richtung Alte Hansestadt Lemgo. Dort fahren Sie entlang der Wallanlagen zum historischen Rathaus und Hexenbürgermeisterhaus.



Der gut erhaltene historische Stadtkern Lemgos mit über 800 Jahren Stadtgeschichte ist überaus sehenswert und Teil der Radroute.
Foto: Stadtwerke Lemgo

TOURISTISCHE ZIELE

1. **Schloss Brake**
   mit Weserrenaissancemuseum
   Schloßstraße 18 · Lemgo
   Montag geschlossen
2. **Junkerhaus Lemgo**
   Hamelner Str. 36 · Lemgo
   Montag geschlossen
3. **Schloss Wendlinghausen**
   Am Schloß 4 · Dörentrup
4. **Windmühle Bavenhausen**
   Mühlenweg · Kalletal
5. **Historisches Rathaus**
   Marktplatz · Lemgo
6. **Hexenbürgermeisterhaus**
   Breite Straße 19 · Lemgo
   Montag geschlossen

WERKSTÄTTEN

1. **Fahrrad Becker e.K.**
   Bruchweg 50 · Lemgo
   Telefon 05261 3911
2. **Zweiradhaus Dede**
   Lagesche Str. 28 · Lemgo
   Telefon 05261 186600
3. **Fahrrad Schulz**
   Braker Mitte 9 · Lemgo
   Telefon 05261 2172809

WEITERE LADESTATIONEN

1. **Bahnhof Lemgo**
   Am Wasserturm 19–31 · Lemgo
2. **Freizeitbad Eau-Le**
   Pagenhelle 14 · Lemgo
3. **Marktplatz**

GASTRONOMIE

1. **Café Walkenmühle**
   Walkenmühle 110 · Lemgo
   Telefon 05261 9349347
   Montag Ruhetag
2. **Bergkrug Voßheide**
   Voßheider Str. 135 · Lemgo
   Telefon 05261 8591
   Mittwoch Ruhetag
3. **Gaststätte Zur Krone**
   Mittelstr. 15 · Dörentrup-Spork
   Telefon 05265 203
   Kein Ruhetag
4. **Café Niedermühle**
   An der Niedermühle 3
   Dörentrup
   Telefon 05265 9222940
   Montag und Dienstag Ruhetag
5. **Gaststätte zur Alten Post**
   Rawaule 2 · Dörentrup
   Telefon 05262 6337
   Dienstag Ruhetag
6. **Krusfelder Kaffeestube**
   Krusfeld 1
   Dörentrup-Schwelentrup
   Telefon 05265 6350
   oder 05265 1485
   Montag und Dienstag Ruhetag
7. **Gasthaus Ricke-Schulte**
   Bavenhauser Str. 39 · Kalletal
   Telefon 05264 9177
   Mittwoch Ruhetag
8. **Gasthof Lallmann**
   Zur Maibolte 84 · Lemgo
   Telefon 05261 4361
   Dienstag Ruhetag
9. **Historischer Marktplatz**
   und Innenstadt
   Diverse Cafés, Biergärten
   und Restaurants

= Lademöglichkeit für E-Bikes = Verleihstation für E-Bikes

Ein Tourenvorschlag
der Stadtwerke Lemgo GmbH

Stadtwerke Lemgo


Eine weitere Radtour zum Thema »Energie und Umwelt« (Radweg EULE) finden Sie als Download unter www.euz-lemgo.de
0
1 km
2 km
3 km
Kalletal
Lemgo
Radweg entlang alter Wallanlage
Leopoldstraße
Bruchweg
Entruper Weg
Mittelstraße
Breite Straße
Engelbert-Kämpfer-Str.
Regenstorstr.
Bega
BHF
Bavenhausen
Radtour Kalletal Tour 8
Fürstenroute Lippe
Lüerdissen
Schwelentrup
Hillentrup
Dören-trup
Entrup
Fürstenroute Lippe Erweiterung
Lieme
Spork
Fürstenroute Lippe
Radroute Hellweg-Weser
Brake
Hörstmar
Voßheide
238
66

TOUR 10

Steinhagen
Märchenhaft – wo Hase und Igel ...

START	Waldbad Steinhagen	LÄNGE	20 km
ZIEL	Waldbad Steinhagen	DAUER	1,5 h

Noch vor Beginn der Tour sich im Naturfreibad erfrischen? Das wäre möglich, denn hier ist der Startpunkt der Radroute. Durch Wald und Wiesen führt Sie der Weg entlang zahlreicher Gasthäuser, die Sie mit ostwestfälischen Spezialitäten zur Rast einladen. Weiter geht es anschließend über den durch offenes Gelände gekennzeichneten Ströhn zum Ortskern von Steinhagen. Eine kleine Gemeinde, die sich Ihnen durch viele Fachwerkhäuser und eine 1334 gebaute Dorfkirche mit Charme präsentiert. Der letzte Streckenabschnitt führt mit einer leichten Steigung zum Ausgangspunkt der Tour zurück.



Der Tipp für heiße Tage:
Das Naturfreibad in Steinhagen ist mit seinem Sandstrand ein beliebtes Ausflugsziel.
Foto: Gemeindewerke Steinhagen GmbH

TOURISTISCHE ZIELE

1 **Historisches Museum**
Kirchplatz 26 · Steinhagen

GASTRONOMIE

1 **Graf Bernhard**
Brückhof 1 · Steinhagen
Telefon 05204 870193

2 **Café Hexenbrink**
Patthorster Str. 93 · Steinhagen
Telefon 05204 9924863

3 **Ententurm Hotel u. Restaurant**
Sandforther Str. 50 · Steinhagen
Telefon 05204 91760

4 **Schneider's Ströhn-Schänke**
Brockhagener Str. 121
Steinhagen
Telefon 05204 9251267

WERKSTÄTTEN

1 **Lüking Zweirad u. Motorgeräte**
Bielefelder Str. 87 · Steinhagen
Telefon 05204 2040

2 **Zweiradgeschäft Magerkohl**
Woerdener Str. 18 · Steinhagen
Telefon 05204 3634

= Lademöglichkeit für E-Bikes = Verleihstation für E-Bikes

Ein Tourenvorschlag der Gemeindewerke Steinhagen GmbH

Gemeindewerke Steinhagen GmbH


Künsebeck
Kirchdornberg
BHF
68
BHF
BHF
BHF
1
Patthorster Str.
2
1
Hilterweg
1
2
Steinhagen
3
Holstheide
4
Brockhagener Str.
Brockhagen
Steinhagener Str.
0
1 km
2 km
3 km

TOUR 11

Versmold
Appetit auf mehr ...

START	Versmold/Wurstträgerbrunnen	LÄNGE	30 km
ZIEL	über Bad Rothenfelde nach Versmold	DAUER	3,5 h

Am sogenannten »Dreiländereck« ist die Stadt Versmold besonders für ihre leckeren Fleisch- und Wurstwaren bekannt. So verwundert es nicht, dass im Heimathaus Oesterweg eine Dauerausstellung über die Geschichte der Leinen- und Segeltuchherstellung sowie der örtlichen Fleisch- und Wurstwarenproduktion einlädt. Über Wiesen und Felder führt die Tour weiter zur Wanfahrtsmühle und dem idyllischen Ortsteil Bockhorst bis nach Bad Rothenfelde. Hier bietet Ihnen der weitläufige Kurpark mit seinem alten Baumbestand und dem duftigen Rosengarten viel Raum zum Entspannen. Und entlang der Gradierwerke können Sie tief durchatmen – bevor es dann wieder über Loxten und Knetterhausen zurück nach Versmold geht.

TOURISTISCHE ZIELE

1. **Pfarrkirche St. Petri und Wurstträgerbrunnen**
2. **Heimathaus Oesterweg**
   Oesterweger Str. 35a · Versmold
   Telefon 05423 472274
3. **Wanfahrtsmühle**
   mit Mühlenteich
   und Umflut mit Stauwerk
4. **Kirche und historischer Ortskern in Bockhorst**
5. **Kurgebiet Bad Rothenfelde**

GASTRONOMIE

1. **Altstadthotel Versmold**
   Wiesenstr. 4 · Versmold
   Telefon 05423 9520
2. **Hotel und Restaurant Froböse**
   Gestermannstr. 15 · Versmold
   Telefon 05423 94820
3. **Café Forstgarten**
   Am Forstgarten 8
   Bad Rothenfelde
   Telefon 05424 1676

VERLEIHSTATIONEN

1. **Altstadthotel Versmold**
   Wiesenstr. 4 · Versmold
   Telefon 05423 9520
2. **Hotel und Restaurant Froböse**
   Gestermannstr. 15 · Versmold
   Telefon 05423 94820
3. **Haus des Gastes**
   (Kur und Touristik
   Bad Rothenfelde)
   Am Kurpark 12
   Bad Rothenfelde
   Telefon 05424 2218-0



Die Kirche St. Petri und der Wurstträgerbrunnen sind Wahrzeichen Versmolds. Foto: Stadt Versmold



Der Kurpark in Bad Rothenfelde erstreckt sich zwischen zwei Gradierwerken, die einen regelrechten Solenebel verströmen – reine, gesunde Salzluft in hügeliger Landschaft. Foto: Kur und Touristik GmbH Bad Rothenfelde

= Lademöglichkeit für E-Bikes = Verleihstation für E-Bikes

Ein Tourenvorschlag der Strom- und Gasversorgung Versmold GmbH

Strom- und Gasversorgung Versmold GmbH
Ihr regionaler Energiepartner – fair und zuverlässig


Der Rundkurs kann alternativ am Haus des Gastes in Bad Rothenfelde begonnen werden.
Bad Rothenfelde
Dissen
BHF
A 33
Niedersachsen-ring
Am Forsthaus
Frankfurter Straße
Sundernweg
BahnRadRoute Teuto-Senne
Bockhorst
Dorfstr.
Eschkamp
Hölmerweg
Stockheimer Weg
Loxten
In der Bauerschaft
Alter Salzweg
Stockheimer Str.
Kreuz-str.
Am Sportplatz
Knetterhausen
Tappmeyer's Weg
Laerstraße
Knetterhauser Str.
476
Helleweg
Frankfurter Weg
Siedinghausen
Vahlenkamp
Casumer Straße
Versmold
Bielefelder Str.
Oesterweger Str.
Oesterweg
Mowwen Höfe
Zur Sandstroth
Am Kurpark
Kirchstr.
Münstersche Str.
Ferdinand-A.-Bauer-Str.
Hannoversche Str.
Helferner Weg
Eichen-dorff-str.
Eschstr.
Frankfurter Str.
Am Pagenkamp
Niedersachsenring
Bad Rothenfelde
Versmold
L 786
Bielefelder Str.
Gestermannstr.
Ravensberger Str.
Gartenstr.
Münsterstr.
Start- und Zielpunkt Wurstträgerbrunnen
0
1 km
2 km
3 km
Weitere Informationen unter
www.stadtwerke-versmold.de

TOUR 12

Vlotho
Einzigartige Erlebniswelten erfahren

START	Rathaus Vlotho	LÄNGE	35 km
ZIEL	Rathaus Vlotho	DAUER	3 h

Nachdem der Radweg zunächst durch die historische Altstadt verläuft, zweigt er in südöstlicher Richtung ab, um zu den Bauernbädern Bad Seebruch und Bad Senkelteich zu führen. Am Ortsteil Wüsten vorbei gelangt der Radfahrer nach Bad Salzuflen. Von dort geht es in nordwestlicher Richtung durch ein Waldgebiet nach Exter und über die ehemalige Kleinbahntrasse nach Vlotho zurück zum Ausgangspunkt.



Die idyllische Kurstadt Vlotho an der Weser mit gut erhaltenen, restaurierten Bürgerhäusern im Fachwerkstil ist ein beliebtes Ziel unter Radfahrern. Foto: Stadtwerke Vlotho GmbH

TOURISTISCHE ZIELE

1. **Burg Vlotho**
   Burgstr. 41 · Vlotho
2. **Historische Altstadt**
3. **Historische Hammerschmiede**
   Seebruchstr. 3 · Vlotho
   Telefon 05733 881188
4. **Kutschenmuseum Bad Seebruch**
   Seebruchstr. 33 · Vlotho
   Telefon 05733 925915
5. **Klang- und Heilpark**
   Bäderstr. · Vlotho
6. **Waldfreibad Vlotho-Valdorf**
   Bäderstr. 6 · Vlotho
   Telefon 05733 3363

GASTRONOMIE

1. **Burg Vlotho**
   Burgstr. 41 · Vlotho
   Telefon 05733 8712990
2. **Restaurant Alt-Heidelberg**
   Lange Str. 70 · Vlotho
   Telefon 05733 9187692
3. **Hotel-Restaurant Gastronomie Schadde**
   Seebruchstr. 3 · Vlotho
   Telefon 05733 18706
4. **Hotel u. Restaurant Stille**
   Seebruchstr. 35 · Vlotho
   Telefon 05733 91110
5. **Kurhotel Bad Seebruch**
   Seebruchstr. 33 · Vlotho
   Telefon 05733 9250
6. **Moorland-Hotel Bad Senkelteich**
   Senkelteichstr. 13 · Vlotho
   Telefon 05733 9210
7. **Best Western Hotel Bonneberg**
   Wilhelmstr. 8 · Vlotho
   Telefon 05733 7930

WERKSTÄTTEN

1. **Zweiradtechnik Müller**
   Herforder Str. 161 · Vlotho
   Telefon 05733 963386

= Lademöglichkeit für E-Bikes = Verleihstation für E-Bikes

Ein Tourenvorschlag der Stadtwerke Vlotho GmbH

Ein Unternehmen der Bürgerinnen und Bürger Vlothos
STADTWERKE VLOTHO

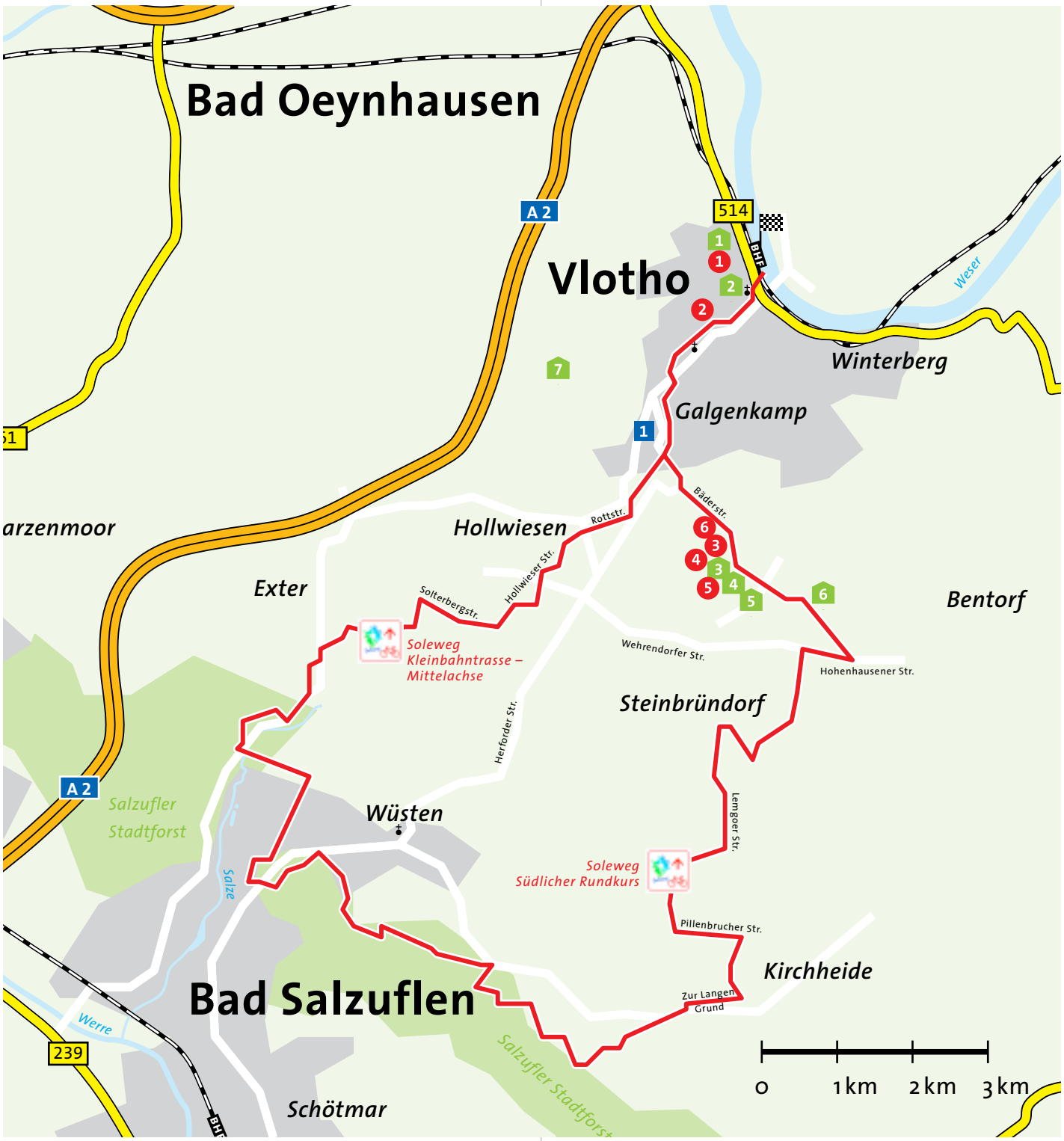
Bad Oeynhausen
Vlotho
A 2
514
BHF
Weser
Winterberg
Galgenkamp
Hollwiesen
Rottstr.
Bäderstr.
Hollwieser Str.
Solterbergstr.
Exter
Bentorf
Soleweg
Kleinbahntrasse –
Mittelachse
Wehrendorfer Str.
Hohenhausener Str.
Steinbründorf
Herforder Str.
Lemgoer Str.
Salzufler
Stadtforst
Wüsten
Soleweg
Südlicher Rundkurs
Pillenbrucher Str.
Kirchheide
Zur Langen
Grund
Salze
Bad Salzuflen
Werre
239
Salzufler Stadtforst
Schötmar
0
1 km
2 km
3 km

TOUR 13

Werther
Heimat als Kunstwerk und viel mehr

START	Hotel & Restaurant Bergfrieden	LÄNGE	26 km
ZIEL	Hotel & Restaurant Bergfrieden	DAUER	2 h

Werther/Westf. ist eine schöne Kleinstadt, die mit ihrem Charme liebens- und lebenswert ist. Gelegen am Nordhang des Teutoburger Waldes, bietet sie Ihnen gute Einkaufsmöglichkeiten. Der attraktive Alte Markt im Herzen der Stadt lädt zum Verweilen ein. Eine absolute Sehenswürdigkeit ist das Böckstiegel-Haus des bekannten, 1951 verstorbenen Malers und Bildhauers Peter August Böckstiegel. Nach diesen städtischen und künstlerischen Eindrücken führt Sie die Route über den Radwanderweg R13 raus aufs Land. Ein Rundkurs führt Sie durch die Ortsteile Arrode, Bielefeld-Schröttinghausen, Häger, Rotenhagen und Rotingdorf. Hier können Sie Wiesen, Getreide- und Rapsfelder genießen und den Blick in die Ferne schweifen lassen.

TOURISTISCHE ZIELE

1 **Böckstiegel-Haus**
Schloßstraße 111
Werther/Westf.
Führungen nach telefonischer Terminvereinbarung:
Telefon 05203 3297
Ansprechpartnerin:
Susanne Bornemann
www.boeckstiegel-haus.de

2 **Alter Markt**
Alte Bielefelder Str./Rosenstr.
Werther/Westf.

GASTRONOMIE

1 **Hotel & Restaurant Bergfrieden**
Isingdorfer Weg 33
Werther/Westf.
Telefon 05203 97220
www.bergfrieden-werther.de
Öffnungszeiten:
Mo – Sa ab 11:00 Uhr
So ab 10:00 Uhr
Do Ruhetag



Aus der Ferne bietet sich ein verträumter Blick auf das schmucke Städtchen Werther.
Foto: Archiv EWG



Das Böckstiegel-Haus
Foto: Archiv EWG

= Lademöglichkeit für E-Bikes = Verleihstation für E-Bikes

Ein Tourenvorschlag der Elektrizitätsversorgung Werther GmbH

EWG Elektrizitätsversorgung Werther GmbH


0
1 km
2 km
3 km
hausen
Rotenhagen
Langenheider Straße
R13
Rotenhagener Str.
Dammstr.
Rotenhagener Straße
Engerstraße
Zur Landwehr
Hägerfeld
Häger
Sattelmeierweg
Engerstraße
R13
Roting-
dorf
Rotingdorfer Str.
Linnenheide
Speckfeld
R13
Schröttinghauser Straße
Borgholzhausener Straße
Werther
Schröttin
Arrode
1
2
Schloßstraße
Haller Straße
Heinrichstraße
Deppendorf
Isingdorfer Bruch
Deppendorfer Straße
Halle (Westf.)
Blotenberg
Anschluss über R13
nach Bielefeld
Wellness-Radroute
Isingdorf
1
Bielefelder Straße
Kirchdornberg
BHF
Künsebeck
BHF

Adlerwarte Berlebeck, Detmold ..... TOUR 5
Alter Markt, Werther/Westf. ..... TOUR 13
Bartholomäuskirche, Rödinghausen ..... TOUR 4
Bauernhausmuseum Bielefeld ..... TOUR 3
Biologiezentrum Gut Bustedt, Hiddenhausen ..... TOUR 8
Bismarckturm, Herford ..... TOUR 8
Böckstiegel-Haus, Werther/Westf. ..... TOUR 13
Botanischer Garten, Bielefeld ..... TOUR 3
Botanischer Garten, Gütersloh ..... TOUR 6
Burg Vlotho ..... TOUR 12
Dampfkleinbahn Mühlenstroth, Gütersloh ..... TOUR 6
Daniel-Pöppelmann-Haus, Herford ..... TOUR 8
Deutsches Tabak- und Zigarrenmuseum, Bünde ..... TOUR 4
Die Welle, Gütersloh ..... TOUR 6
Diekmannsche Windmühle Hücker-Aschen, Spenge ..... TOUR 4
Driburg Therme, Bad Driburg ..... TOUR 1
Externsteine (Infozentrum), Horn-Bad Meinberg ..... TOUR 5
Feuerwehrmuseum, Kirchlengern ..... TOUR 4
Freizeitgelände Ahlemeyer Godelheimer Seenplatte, Höxter .... TOUR 1
Fürstliches Residenzschloss, Detmold ..... TOUR 5
Geologisches Museum OWL, Bünde ..... TOUR 4
Gerbereimuseum, Enger ..... TOUR 8
Gradierwerk am Kurpark Bad Salzuflen ..... TOUR 2
Heimathaus Oesterweg, Versmold ..... TOUR 11
Heimat-Tierpark Olderdissen, Bielefeld ..... TOUR 3
Herforder Münster, Herford ..... TOUR 8
Hermannsdenkmal, Detmold ..... TOUR 5
Hexenbürgermeisterhaus, Lemgo ..... TOUR 9
Historische Altstadt, Vlotho ..... TOUR 12
Historische Hammerschmiede, Vlotho ..... TOUR 12
Historischer Ortskern Bockhorst ..... TOUR 11
Historisches Haller Herz, Halle/Westf ..... TOUR 7
Historisches Museum, Bielefeld ..... TOUR 3
Historisches Museum, Steinhagen ..... TOUR 10
Historisches Rathaus, Lemgo ..... TOUR 9
Holzhandwerksmuseum, Hiddenhausen ..... TOUR 8
Hotel-Residence Klosterpforte, Harsewinkel-Marienfeld ..... TOUR 6
H2O, Herford ..... TOUR 8
Japanischer Garten, Bielefeld ..... TOUR 3

GLOSSAR TOURISTISCHE ZIELE

Junkerhaus, Lemgo ..... TOUR 9
Klang- und Heilpark, Vlotho ..... TOUR 12
Kleinbahnmuseum, Enger ..... TOUR 8
Kloster Corvey, Höxter ..... TOUR 1
Kurgebiet Bad Rothenfelde ..... TOUR 11
Kutschenmuseum Bad Seebruch, Vlotho ..... TOUR 12
Liesbergmühle, Enger ..... TOUR 8
LWL-Freilichtmuseum, Detmold ..... TOUR 5
Meyer zu Heepen, Bielefeld ..... TOUR 3
Museum MARTa, Herford ..... TOUR 8
Nordbad, Gütersloh ..... TOUR 6
Obersee, Bielefeld ..... TOUR 3
Pfarrkirche St. Petri und Wurstträgerbrunnen, Versmold ..... TOUR 11
Privatbrauerei Meierhof, Höxter-Ottbergen ..... TOUR 1
Rathaus Herford ..... TOUR 8
Ravensberger Park, Bielefeld ..... TOUR 3
Rio Negro Kanutouristik, Bad Salzuflen-Schötmar ..... TOUR 2
Rittergut Böckel, Rödinghausen ..... TOUR 4
Safety Cones, Herford ..... TOUR 8
Schiffsanleger Weserrundfahrt, Höxter ..... TOUR 1
Schloss Brake mit Weserrenaissancemuseum, Lemgo ..... TOUR 9
Schloss Mühlenburg, Spenge ..... TOUR 4
SchücoArena, Bielefeld ..... TOUR 3
Sparrenburg, Bielefeld ..... TOUR 3
Städtisches Museum, Gütersloh ..... TOUR 6
Stiftskirche Enger ..... TOUR 8
St.-Johannes-Evangelist-Kirche Stockkämpen, Halle/Westf. .... TOUR 7
Tierpark Herford ..... TOUR 8
Umweltzentrum Heerser Mühle, Bad Salzuflen ..... TOUR 2
Villa Huelsmann, Bielefeld ..... TOUR 3
Vita Sol Therme, Bad Salzuflen ..... TOUR 2
Vogelpark Heiligenkirchen, Detmold ..... TOUR 5
Waldfreibad Vlotho-Valdorf ..... TOUR 12
Waldrestaurant Zur Loose, Bad Salzuflen ..... TOUR 2
Wanfahrtsmühle, Versmold ..... TOUR 11
Wasserschloss Tatenhausen, Halle/Westf. ..... TOUR 7
Werburg, Spenge ..... TOUR 4
Widukind Museum, Enger ..... TOUR 8

WEITERGEHENDE TOURIST-INFORMATIONEN

Tourist-Information Bad Driburg
Lange Str. 140 · 33014 Bad Driburg
Telefon 05253 9894-0
www.bad-driburg.com

Kur und Touristik GmbH
Bad Rothenfelde
Am Kurpark 12
49214 Bad Rothenfelde
Telefon 05424 2218-0
www.bad-rothenfelde.de

Tourist-Information
Staatsbad Bad Salzuflen
Parkstr. 20 · 32105 Bad Salzuflen
Telefon 05222 183183
www.bad-salzuflen.de

Tourist-Information Bielefeld
im Neuen Rathaus
Niederwall 23 · 33602 Bielefeld
Telefon 0521 516999
www.bielefeld-marketing.de

Tourist Information Brakel
Haus des Gastes
Am Markt 5 · 33034 Brakel
Telefon 05272 360-269
tourist-info@brakel.de

Tourist-Information Bünde
Bahnhofstr. 15 · 32257 Bünde
Telefon 05223 161212
www.buende.de

Tourist-Information Detmold
Marktplatz 5 · 32754 Detmold
Telefon 05231 977-328
www.stadtdetmold.de

Gütersloh Marketing GmbH
Berliner Str. 63 · 33330 Gütersloh
Telefon 05241 21136-0
www.guetersloh-marketing.de

Information Stadt Halle/Westf.
Ravensberger Str. 1
33790 Halle/Westf.
Telefon 05201 183-0
www.hallewestfalen.de

Pro Herford GmbH
Stadtmarketing
Bäckerstr. 30 · Alter Markt
32052 Herford
Telefon 05221 1891526
www.herford.de

Tourist-Info Höxter
Weserstr. 11 · 37671 Höxter
Telefon 05271 19433
www.hoexter.de

Lemgo-Marketing e. V.
Kramerstraße 1 · 32657 Lemgo
Telefon 05261 98870
www.lemgo-marketing.de

Gemeinde Steinhagen
Tourist-Information Bielefeld
Niederwall 23 · 33602 Bielefeld
Telefon 0521 516999
www.gemeinde-steinhagen.de
www.bielefeld-marketing.de

Tourist-Information Versmold
Münsterstr. 16 · 33775 Versmold
Telefon 05423 954-0
www.versmold.de

Vlotho Marketing GmbH
Tourist Information
Lange Str. 111 · 32602 Vlotho
Telefon 05733 881188
www.vlotho.de

Stadt Werther/Westf.
Fachbereich 1
Service, Schule, Sport und Kultur
Mühlenstr. 2
33824 Werther/Westf.
Telefon 05203 7050
www.stadt-werther.de

Teutoburger Wald Tourismus
www.teutoburgerwald.de
Telefon 0521 9673325

IMPRESSUM

Herausgeber: Stadtwerke Bielefeld GmbH
Projektleitung: Anja Schulenberg

E MOTION ist eine Kooperation der Stadtwerke Bad Driburg GmbH, Stadtwerke Bad Salzuflen GmbH, Stadtwerke Bielefeld GmbH, Energie- und Wasserversorgung Bünde GmbH, Stadtwerke Detmold GmbH, Stadtwerke Gütersloh GmbH, Technische Werke Osning GmbH, Stadtwerke Herford GmbH, Stadtwerke Lemgo GmbH, Gemeindewerke Steinhagen GmbH, Strom- und Gasversorgung Versmold GmbH, Stadtwerke Vlotho GmbH und Elektrizitätsversorgung Werther GmbH.

Konzeption und Layout: Visio Kommunikation GmbH, Bielefeld

Druck: Druckerei Festge, Oelde

Fotos: Tobias Doerk (Titel), Bielefeld;

Copyright

Die Urheber- und Nutzungsrechte (Copyright) für Texte, Grafiken, Bilder, Design und Quellcode liegen beim Herausgeber. Die nicht kommerzielle Erstellung, Verwendung und Weitergabe von Kopien in elektronischer oder ausgedruckter Form sind erlaubt, wenn der Inhalt unverändert bleibt, die Quelle angegeben wird und keine Rechte Dritter betroffen sind.

Haftungsausschluss

Der Herausgeber übernimmt keine Gewähr für die Inhalte dieser Karten, insbesondere für Aktualität, Korrektheit, Vollständigkeit oder Qualität der bereitgestellten Informationen. Haftungsansprüche gegen den Herausgeber, die durch die Nutzung oder Nichtnutzung der dargebotenen Informationen bzw. durch die Nutzung fehlerhafter und unvollständiger Informationen verursacht wurden, sind ausgeschlossen.

Der Herausgeber ist für Anregungen, Hinweise und Verbesserungsvorschläge jederzeit dankbar.

Zuschriften bitte an:
Stadtwerke Bielefeld GmbH
Schildescher Str. 16
33611 Bielefeld
info@stadtwerke-bielefeld.de





RADWANDERN

Wir laden Sie ein, auf 13 E-Bike-Routen abwechslungsreiche Ausflugsziele in Ostwestfalen-Lippe und Höxter zu erleben. Ob Rundkurse oder einzelne Routen – auf dem gesamten Tourennetz gibt es viel zu entdecken.

Das Beste:
Mit dem E-Bike werden so manche Steigungen ganz leicht – ein wunderbares Fahrgefühl.
Und sollte Ihrem E-Bike einmal die Energie ausgehen, können Sie entlang der Routen bei unseren Partnern ganz einfach »auftanken«.

Wir freuen uns auf Sie und wünschen Ihnen gute Fahrt.

Ihre regionalen Stadtwerke

Schutzgebühr: 2,50 Euro